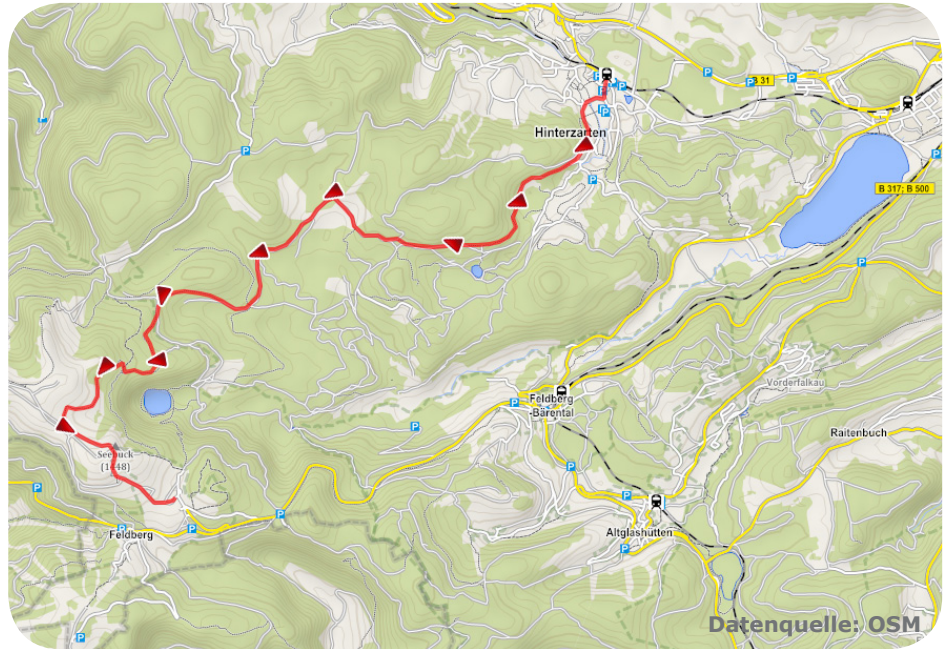



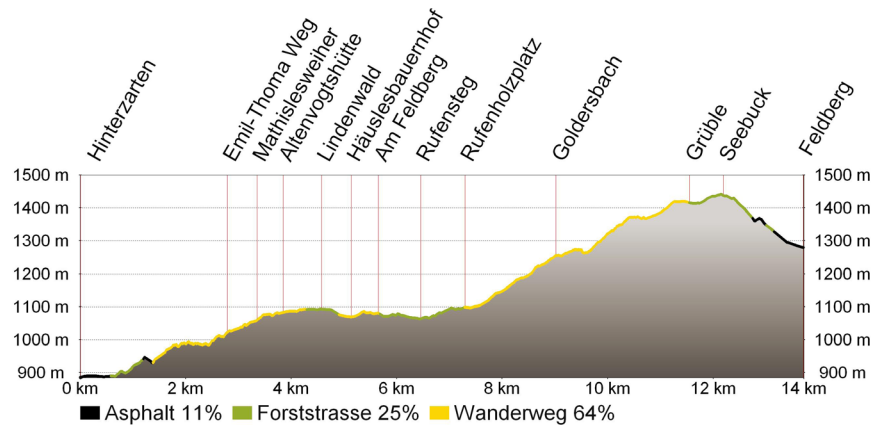


Westweg-Schwarzwald



Tourenvorschlag von: **TOP TRAILS**
OF GERMANY
Deutschlands beste Wanderwege

Kondition: mittel
Aufstieg: 540 m
Abstieg: 50 m
Distanz: 14,0 km
„Normal“-Gehzeit: etwa 4:00 h
Speedhiker-Zeit: etwa 2:50 h



Ausgangspunkt: Hinterzarten (1.064 m üNN) - am Bahnhof (Bahnhofweg) in Hinterzarten (kostenlos) - von dort ca. 1 km in Richtung Hotel Kesslermühle - dort ist der Einstieg zum Westweg, GPS Koordinaten N 47.90573°, O 8.10585°

Endpunkt: Feldberg - Parkplatz am Haus der Natur, Franz-Klarmeyer-Weg (gebührenpflichtig) - Vom Feldberggipfel (Gröble) folgt man ca. 2 km dem Feldbergsteig hinab bis zum Parkplatz, GPS Koordinaten N 47.86004°, O 8.03551°

Beschreibung: Von Oberzarten folgt der Westweg zunächst dem romantischen Zartenbachtal. Langsam ansteigend wird die Lichtung „Am Feldberg“ erreicht, wo einzelne Waldbauernhöfe stehen. Am Rufenholzplatz beginnt der Weg deutlicher zu steigen. Aus dem Forstweg wird allmählich ein alpiner Steig durch urwaldartigen Fichtenwald. Auf dem Rücken der ungeheuren Wände des Feldseeuars gewährt der Wald ab und an Blicke auf den tief unten liegenden, grün schimmernden Feldsee. Oberhalb der Waldgrenze steigt der Weg durch das Gröble, in dem selbst im Sommer noch Schnee liegen kann, in den weiten Sattel zwischen Seebuck zur Linken und Feldberg-Gipfel zu Rechten. Gute zwanzig Minuten später ist „das Höchste“ im Schwarzwald erreicht. Vom Feldberggipfel (Gröble) folgt man ca. 2 km dem Feldbergsteig hinab bis zum Parkplatz und zum Haus der Natur.

Beste Jahreszeit: Mai bis Oktober

Anfahrt: An der gesamten Schwarzwald-Westseite entlang führt die Autobahn A 5, die Ostseite unserer Region erschließt die A 81, den Norden die A 8 und unweit vom Südrand der Ferienregion läuft die Autobahn Basel - Zürich.

Von der A5 kommend: Autobahnausfahrt Freiburg Mitte, dann auf der B 31 Richtung Titisee-Neustadt. Dann Ausfahrt B500 Richtung Hinterzarten. Bei Freiburger Str./K4961 rechts abbiegen in Richtung Ortszentrum Hinterzarten.

Von der A81 kommend: entweder (von Norden kommend) bei Ausfahrt Dreieck Bad Dürrheim in A864 Richtung Freiburg/Donauaueschingen einfädeln und dann die B 31 Richtung Titisee-Neustadt nehmen oder (von Osten kommend) bei Ausfahrt Geisingen auf die B 31 Richtung Titisee-Neustadt. Weiter dann bis zur Ausfahrt B500 Richtung Hinterzarten. Bei Freiburger Str./K4961 rechts abbiegen in Richtung Ortszentrum Hinterzarten.

ÖPNV: Feldberger Hof, Feldberg bis Hinterzarten, ca. 1 x stündlich mit Bus/Bahn, Bus 7300, umsteigen in Regionalbahn, 1 x umsteigen, Dauer ca. 0:42

Planung: www.bahn.de oder www.efa-bw.de

Einkehrmöglichkeiten: viele Möglichkeiten in Hinterzarten. Und am Endpunkt: Hotel Feldberger Hof

Karte: Westweg-Schwarzwald, mit Ausflugszielen, Einkehr- & Freizeittipps, Maßstab: 1:25.000, 26 Teilkarten, wetter- und reißfest, Verlag: Publicpress

Internet-Infos: <http://www.top-trails-of-germany.de/speed-hiking.html>