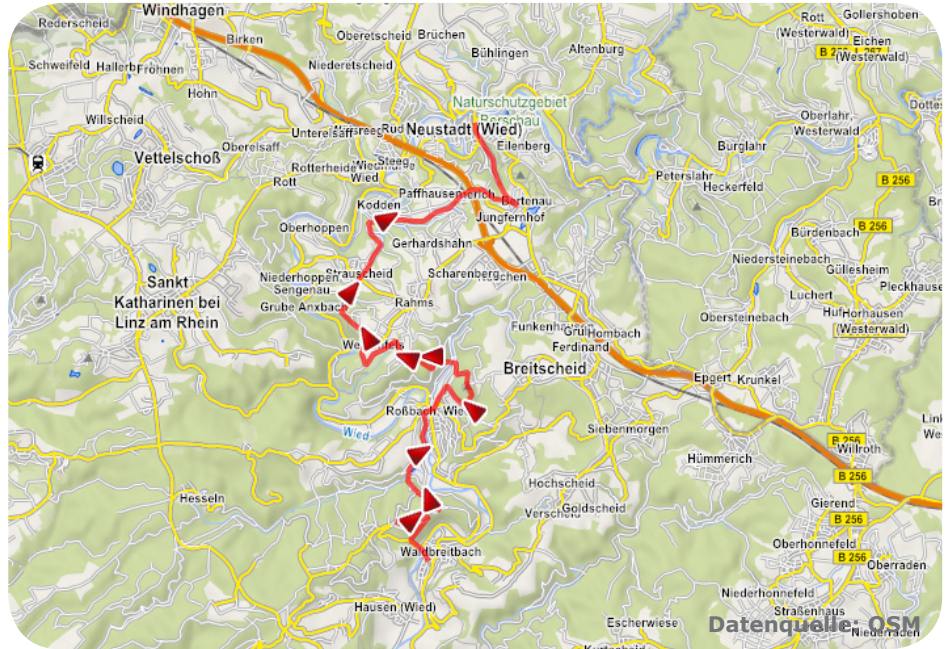



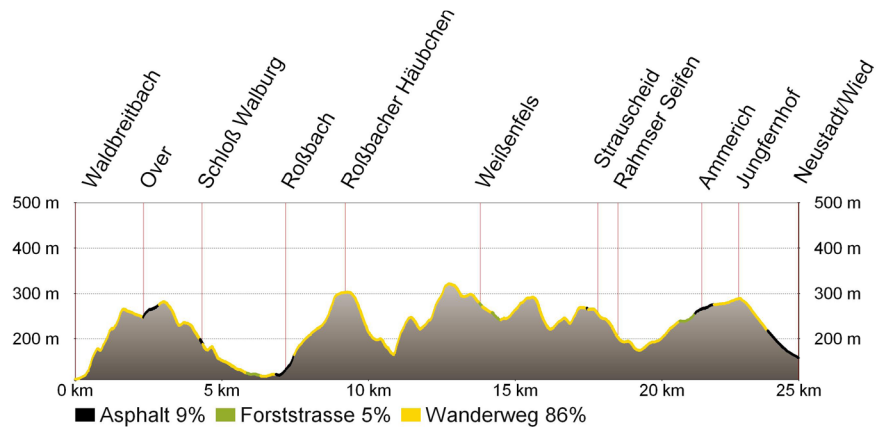


## Westerwald-Steig



Tourenvorschlag von: **TOP TRAILS**  
OF GERMANY  
Deutschlands beste Wanderwege

**Kondition:** mittel  
**Aufstieg:** 966 m  
**Abstieg:** 916 m  
**Distanz:** 24,0 km  
**„Normal“-Gehzeit:** etwa 7:30 h  
**Speedhiker-Zeit:** etwa 5:20 h



**Ausgangspunkt:** Waldbreitbach (114 m üNN) – Marktplatz, Marktstraße, GPS-Koordinaten N 50.54964°, O 7.41525°

**Endpunkt:** Neustadt/Wied (149 üNN) – Bürgerhaus, Raiffeisenstraße 9, GPS Koordinaten N 50.62244°, O 7.42747

**Beschreibung:** Waldbreitbach wird als Perle im Mittleren Wiedtal bezeichnet, aber auch das Weihnachtskrippendorf genannt. In der ganzjährig geöffneten Krippenausstellung sind über 1.500 Krippen in allen Größen und Ausführungen zu sehen. Am Anfang der Tour steht ein langer Aufstieg in den Ortsteil Over. Belohnt mit weiter Sicht nähert man sich weiteren Aussichtspunkten - zunächst dem 340 Meter hohen Roßbacher Häubchen und später dem steilen Felshang Weißenfelser Lei. Von Strauscheid aus geht es durch den Rahmser Seifen und das Langewiesental vorbei an Neustadt-Kodden, Burg Altenahr und Ammerich, bevor über einen Zuweg Neustadt (Wied) erreicht wird.

**Beste Jahreszeit:** April bis Oktober

**Anfahrt:** A3 bis Ausfahrt 35 Neustadt (Wied), weiter über die L270 Richtung Asbach/Neustadt/Obersteinebach/Niedersteinebach/Hümmerich/Krunkel und weiter über die K88 und K90 Richtung Waldbreitbach  
Von Neuwied bzw. Neustadt kommend: L255 bis Waldbreitbach

**ÖPNV:** Linie 131, Verbindung von Neustadt (Wied) zurück nach Waldbreitbach

**Planung:** [www.bahn.de](http://www.bahn.de) oder [www.rmv-bus.de](http://www.rmv-bus.de)

**Einkehrmöglichkeiten:** Roßbach/Wied: Hotel „Zur Post“, Hotel zur Mühle, Hotel Strand-Café

**Karte:** Westerwald-Steig mit Ausflugszielen, Einkehr- & Freizeittipps, Maßstab: 1:25.000, 33 Kartenseiten, wetter- und reißfest, Verlag: Publicpress

**Internet-Infos:** <http://www.top-trails-of-germany.de/speed-hiking.html>