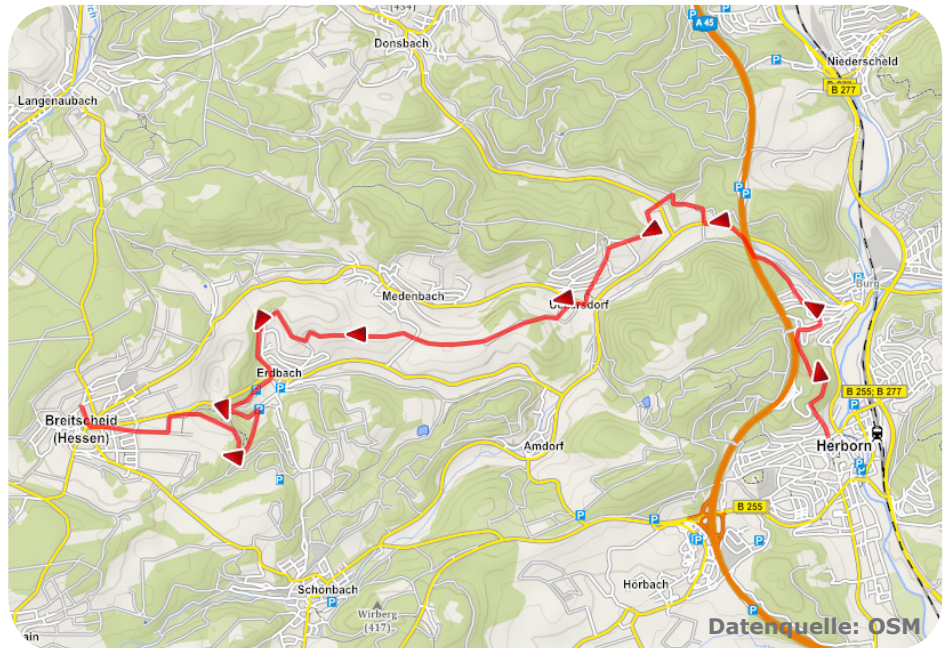



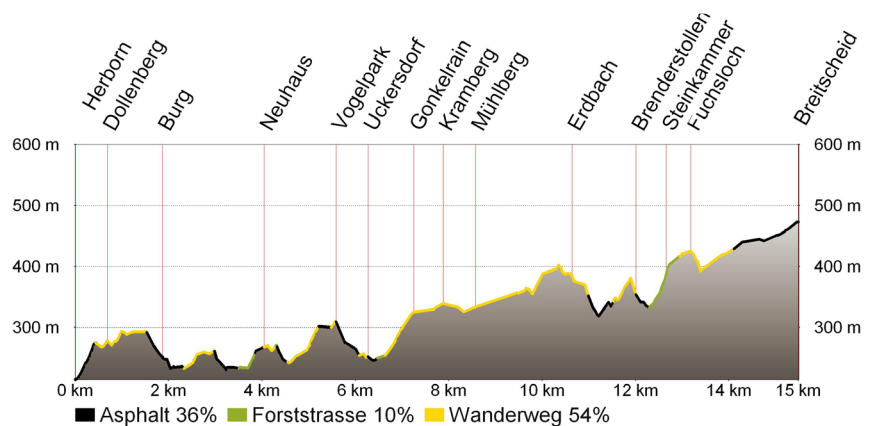


Westerwald-Steig



Tourenvorschlag von: **TOP TRAILS**
OF GERMANY
Deutschlands beste Wanderwege

Kondition: mittel
Aufstieg: 675 m
Abstieg: 387 m
Distanz: 15,0 km
„Normal“-Gehzeit: etwa 5:30 h
Speedhiker-Zeit: - 30%



Ausgangspunkt: Herborn, Marktplatz (214 m üNN) – GPS Koordinaten N 50.6842 °, O 8.30088°
Herborn, Kallenbachstraße (gebührenpflichtiger Dauerparkplatz), Herkules-Center, Hüttenweg 1 (gebührenfrei)

Endpunkt: Breitscheid (485 üNN) – Breitscheid, Kirche, Kirchstraße, GPS Koordinaten N 50.68713°, O 8.18825°

Beschreibung: Das im Dilltal gelegene Herborn stellt den östlichsten Punkt und den Beginn des Westerwald-Steiges dar. Die Altstadt ist eine der besterhaltensten mittelalterlichen Stadtanlagen Deutschlands. Im Herborner Stadtteil Uckersdorf lockt ein Vogelpark mit über 100 exotischen und einheimischen Tierarten. Während der Wanderung auf dieser Route haben Sie schöne Aussichten ins Medenbachtal im Norden und ins Ambach- und Erdbachtal im Süden. In Breitscheid können die geologischen Grundzüge der Erdgeschichte und die frühe Besiedlung des Menschen studiert werden. In Erdbach stießen Forscher auf 25 Millionen Jahre alte Reste tertiärer Großtiere und auf Fossilien, die vor 350 Millionen Jahren im Erdbacher Urmeer lebten. Das Geologische Museum „Zeitsprünge“ in Erdbach informiert die Besucher über archäologische und geologische Funde. 2009 wurde die Tropfsteinhöhle „Herbstlabyrinth“ eröffnet, Europas erste LED-beleuchtete Höhle, die mit ihren reichhaltigen Tropfsteinformationen als Schaufenster der Juwelierkunst der Geologie gilt.

Beste Jahreszeit: April bis November

Anfahrt: über die A45 bis Ausfahrt Herborn-West

ÖPNV: Linie 510/511 (Verbindung Breitscheid zurück nach Herborn)

Planung: www.bahn.de oder www.vld-wetzlar.de

Einkehrmöglichkeiten: Herborn: Hotel Gutshof, Breitscheid: Café Galerie

Karte: Westerwald-Steig mit Ausflugszielen, Einkehr- & Freizeittipps, Maßstab: 1:25.000, 33 Kartenseiten, wetter- und reißfest, Verlag: Publicpress

Internet-Infos: <http://www.top-trails-of-germany.de/speed-hiking.html>