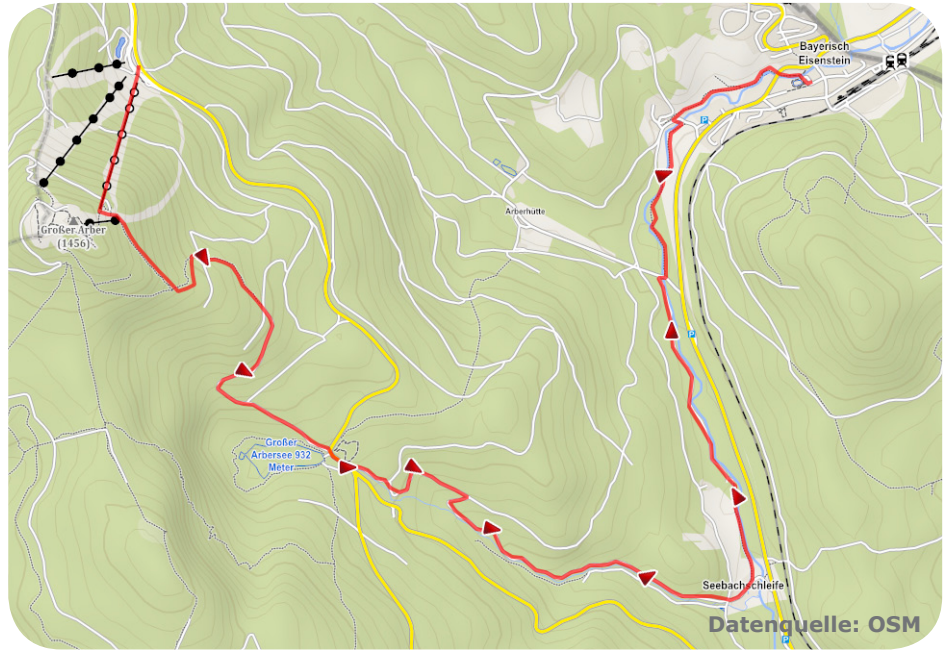



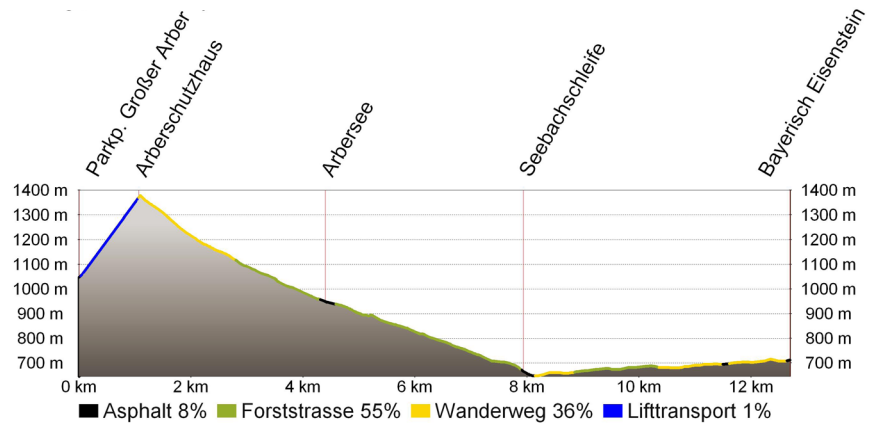


Goldsteig



Tourenvorschlag von: **TOP TRAILS**
OF GERMANY
Deutschlands beste Wanderwege

Kondition: mittel
Aufstieg: 0 m
Abstieg: 750 m
Distanz: 12,5 km
„Normal“-Gehzeit: etwa 4:00 h
Speedhiker-Zeit: etwa 2:50 h



Ausgangspunkt: Großer Arber (1456 m üNN) – Sesselbahn Großparkplatz (kostenpflichtig), GPS-Koordinaten N 49.1216 °, O 13.14201 °

Endpunkt: Bayerisch-Eisenstein (710 üNN) – Wanderpark, Anton-Pech-Weg (kostenlos), GPS Koordinaten N 49.1206°, O 13.20202°

Beschreibung: Mit der Arberbergbahn fahren wir von der Talstation zum Gipfel des Großen Arbers. Von der Bergstation aus können wir bis Bayerisch Eisenstein dem Markierungslogo des Goldsteigs folgen. Über typische Waldsteige geht es non Stopp bergab bis zur Arberseehütte am Großen Arbersee. Nach dem Parkplatz biegen wir links ein und folgen dem Waldweg. An einer kleinen Rasthütte geht es scharf rechts und wir folgen dem Seebach bis Seebachschleife. Ab Seebachschleife folgt unser Weg dem Flußverlauf des Großen Regen. Wir gelangen so bis in die Ortsmitte von Bayerisch Eisenstein.

Beste Jahreszeit: Juni bis Mitte Oktober

Anfahrt: erreichen Sie über die BAB 3 Regensburg – Deggendorf. Man nimmt die Ausfahrt Deggendorf und fährt über den Ruselabsatz weiter bis nach Regen. Von Regen aus geht es über Zwiesel nach Bayerisch Eisenstein.

ÖPNV: Vom Bahnhof Bayerisch Eisenstein zur Sesselbahn vom Großen Arber verkehrt regelmäßig ein regionaler Wanderbus

Planung: www.bahn.de oder www.rbo.de

Einkehr- und Übernachtungsmöglichkeiten: Bergstation Großer Arber, Arberschutzhaus und Berggasthaus, Arberseehütte, Waldhotel Seebachschleife, und Gasthäuser Bayerisch Eisenstein

Karte: Goldsteig , mit Ausflugszielen, Einkehr- & Freizeittipps, Maßstab: 1:25.000, 43 Kartenseiten, wetter- und reißfest, Verlag: Publicpress

Internet-Infos: <http://www.top-trails-of-germany.de/speed-hiking.html>